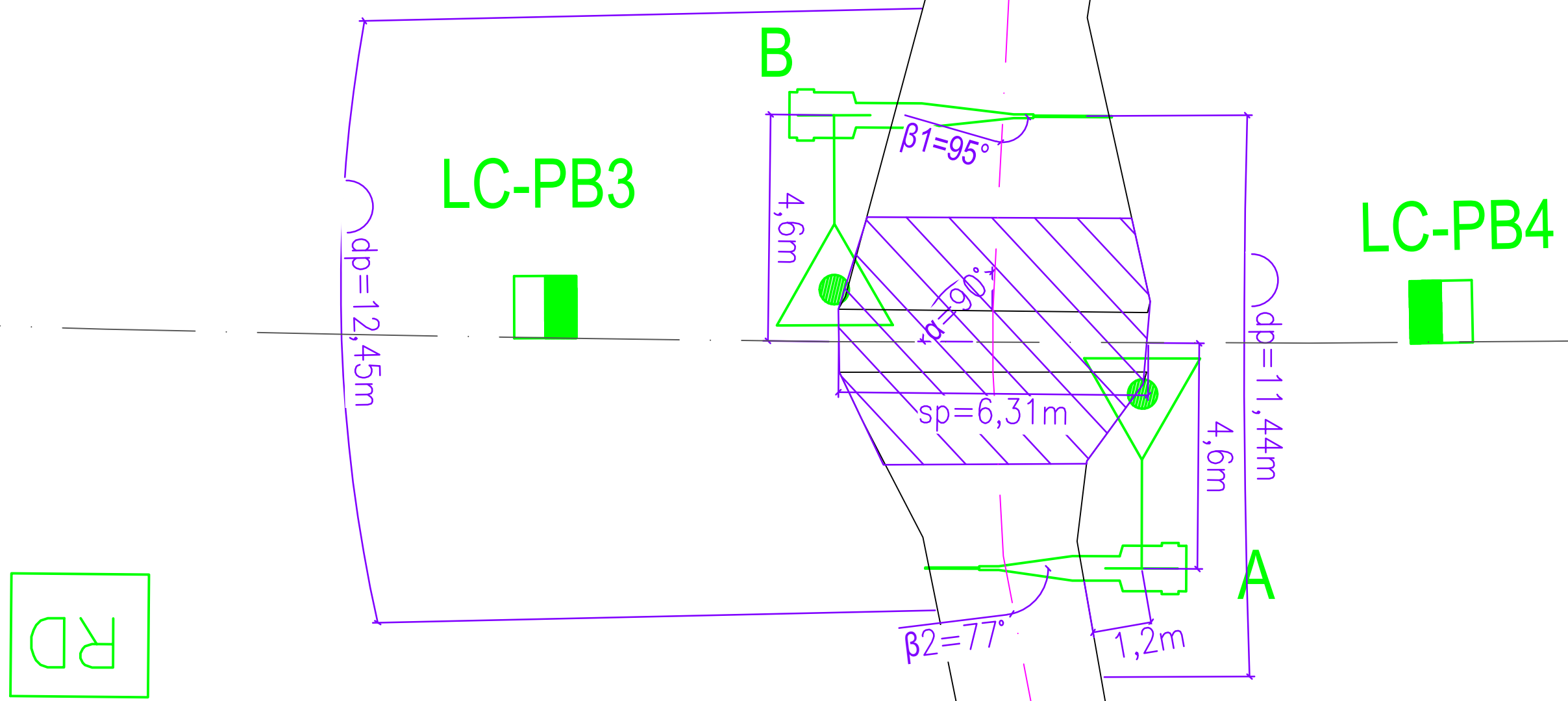



				Podpis:	Datum:																																							
Revize:	Datum:	Popis:	Kontroloval:																																									
000	25.5.2022	Definitivní odevzdání dokumentace	Ing. Marek Škubla																																									
<table border="1"> <tr> <td> Stavebník/investor: Adresa: Zástupce investora: Adresa: </td> <td> Správa železnic, státní organizace Dlážděná 1003/7, 110 00 Praha 1 Stavební správa západ Sokolovská 1995/278, 190 00 Praha 9 </td> <td>  </td> </tr> </table>						Stavebník/investor: Adresa: Zástupce investora: Adresa:	Správa železnic, státní organizace Dlážděná 1003/7, 110 00 Praha 1 Stavební správa západ Sokolovská 1995/278, 190 00 Praha 9																																					
Stavebník/investor: Adresa: Zástupce investora: Adresa:	Správa železnic, státní organizace Dlážděná 1003/7, 110 00 Praha 1 Stavební správa západ Sokolovská 1995/278, 190 00 Praha 9																																											
<table border="1"> <tr> <td> Zhotovitel stavby: Adresa: Kontakt: </td> <td> AFSAG Hrádek, Chrastava Magistrů 1275/13, 140 00 Praha 4 T: +420 725 634 107 E: vladislav.sefl@afry.com </td> <td>   </td> </tr> <tr> <td> Zhotovitel objektu: Adresa: Kontakt: </td> <td> AFRY CZ s.r.o Magistrů 1275/13, 140 00 Praha 4 T: +420 725 634 107 E: vladislav.sefl@afry.com </td> <td>  </td> </tr> </table>						Zhotovitel stavby: Adresa: Kontakt:	AFSAG Hrádek, Chrastava Magistrů 1275/13, 140 00 Praha 4 T: +420 725 634 107 E: vladislav.sefl@afry.com	 	Zhotovitel objektu: Adresa: Kontakt:	AFRY CZ s.r.o Magistrů 1275/13, 140 00 Praha 4 T: +420 725 634 107 E: vladislav.sefl@afry.com																																		
Zhotovitel stavby: Adresa: Kontakt:	AFSAG Hrádek, Chrastava Magistrů 1275/13, 140 00 Praha 4 T: +420 725 634 107 E: vladislav.sefl@afry.com	 																																										
Zhotovitel objektu: Adresa: Kontakt:	AFRY CZ s.r.o Magistrů 1275/13, 140 00 Praha 4 T: +420 725 634 107 E: vladislav.sefl@afry.com																																											
Hlavní projektant (HIP): Ing. Vladislav Šeřl		Specialista: Ing. Tomáš Toma	Odpovědný projektant: Ing. Tomáš Toma		Zpracovatel přílohy: Ing. Tomáš Toma																																							
<table border="1"> <tr> <td> Název stavby/akce: </td> <td> Rekonstrukce ŽST Chrastava </td> <td> S-kód: S631500688 </td> </tr> <tr> <td></td> <td></td> <td> Zakázka: 2020/0075 </td> </tr> <tr> <td> Název části: </td> <td> Traťové zabezpečovací zařízení </td> <td> Označení části: D.1.1.2 </td> </tr> <tr> <td> Název objektu: </td> <td> Liberec - Chrastava, TZZ </td> <td> Číslo objektu/komplexu: PS 12-01-21 </td> </tr> <tr> <td> Název přílohy: </td> <td> Schemata přejezdů </td> <td> Číslo přílohy: 2 . 0201 </td> </tr> <tr> <td> Název dílčí části přílohy: </td> <td></td> <td> Paré: </td> </tr> <tr> <td> Kraj: </td> <td> Katastrální uzemí: </td> <td> TUDU: </td> </tr> <tr> <td> Liberecký </td> <td> Dolní Chrastava [653829] </td> <td> 0941 C1 </td> </tr> <tr> <td colspan="2"> Dokumentace: </td> <td></td> </tr> <tr> <td> Stupeň dokumentace: </td> <td> Datum zpracování: </td> <td> Formáty: </td> </tr> <tr> <td> PDPS </td> <td> 25.5.2022 </td> <td> 13 x A4 </td> </tr> <tr> <td></td> <td></td> <td> Měřítko: </td> </tr> <tr> <td></td> <td></td> <td> - </td> </tr> </table>						Název stavby/akce:	Rekonstrukce ŽST Chrastava	S-kód: S631500688			Zakázka: 2020/0075	Název části:	Traťové zabezpečovací zařízení	Označení části: D.1.1.2	Název objektu:	Liberec - Chrastava, TZZ	Číslo objektu/komplexu: PS 12-01-21	Název přílohy:	Schemata přejezdů	Číslo přílohy: 2 . 0201	Název dílčí části přílohy:		Paré:	Kraj:	Katastrální uzemí:	TUDU:	Liberecký	Dolní Chrastava [653829]	0941 C1	Dokumentace:			Stupeň dokumentace:	Datum zpracování:	Formáty:	PDPS	25.5.2022	13 x A4			Měřítko:			-
Název stavby/akce:	Rekonstrukce ŽST Chrastava	S-kód: S631500688																																										
		Zakázka: 2020/0075																																										
Název části:	Traťové zabezpečovací zařízení	Označení části: D.1.1.2																																										
Název objektu:	Liberec - Chrastava, TZZ	Číslo objektu/komplexu: PS 12-01-21																																										
Název přílohy:	Schemata přejezdů	Číslo přílohy: 2 . 0201																																										
Název dílčí části přílohy:		Paré:																																										
Kraj:	Katastrální uzemí:	TUDU:																																										
Liberecký	Dolní Chrastava [653829]	0941 C1																																										
Dokumentace:																																												
Stupeň dokumentace:	Datum zpracování:	Formáty:																																										
PDPS	25.5.2022	13 x A4																																										
		Měřítko:																																										
		-																																										
S-kód:		Stupeň dokumentace:	Část:	Objekt:	Podobjekt:	Příloha:																																						
S 6 3 1 5 0 0 6 8 8		- P D P S	- D 1 1 0 2	- P S 1 2 0 1 2 1	- X X	- 2 - 0 2 0 1 - 0 0																																						



RD

LC-PB3

LC-PB4

B

A

dp=12,45m

dp=11,44m

$\beta_1=95^\circ$

$\beta_2=77^\circ$

4,6m

4,6m

sp=6,31m

1,2m

Liberec

Chrastava

Délka břevna závoř:

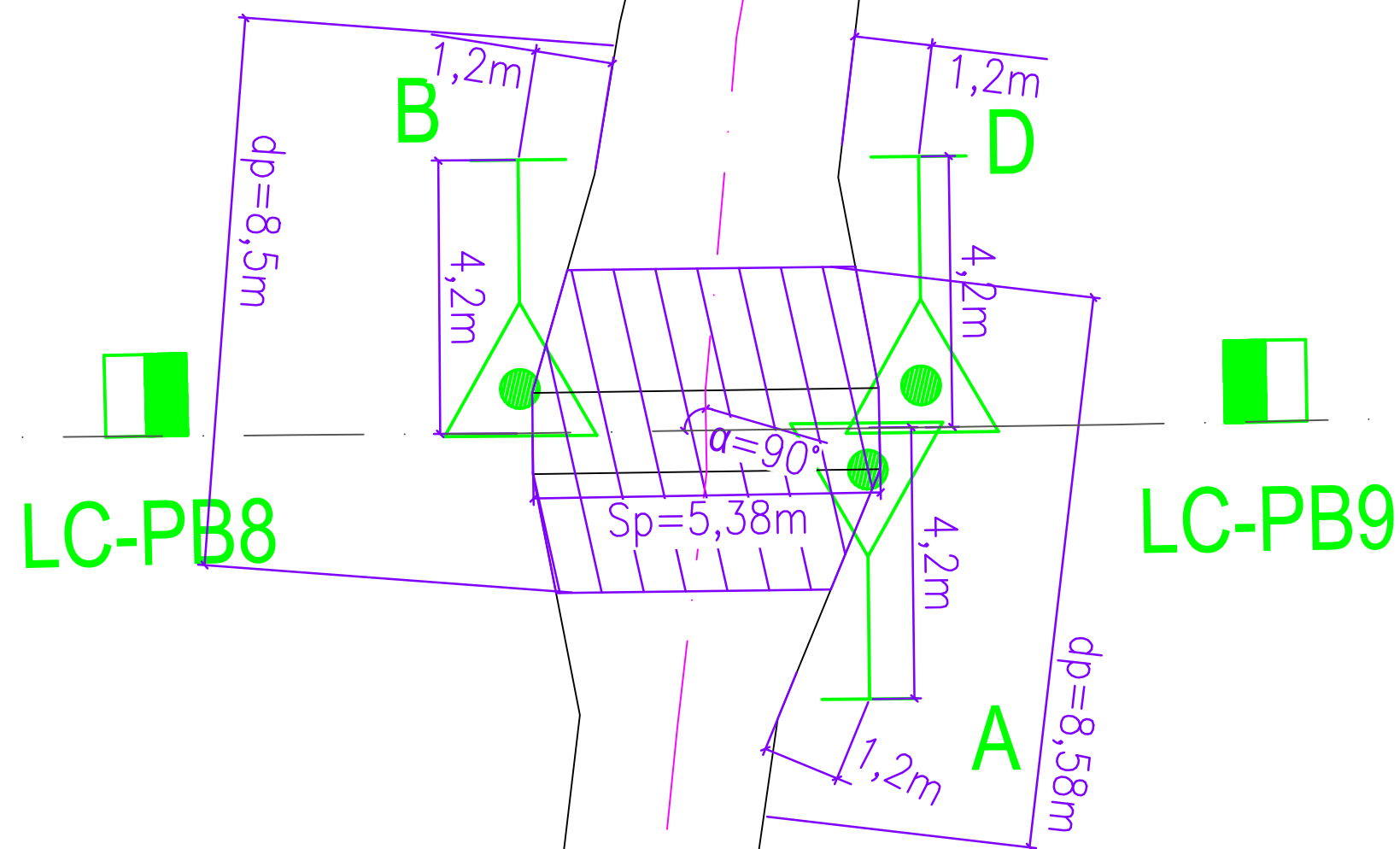

A – 4,25 m

B – 5,50 m

Přejezd "LC1" v km 3,442

P2808

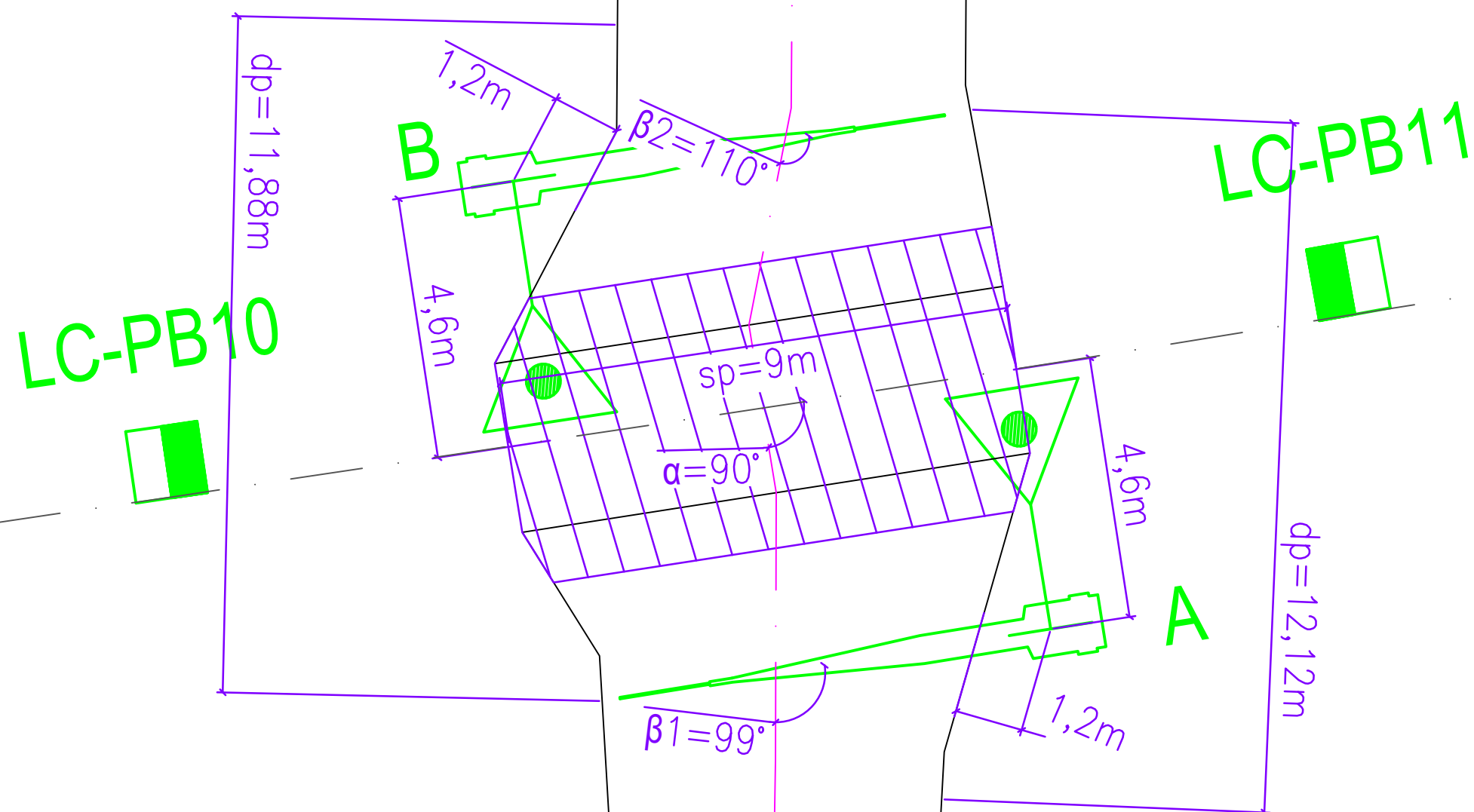

ev. km 3,434




RD

Liberec
←

Chrastava
→
Přejezd "LC2" v km 5,163
P2809
ev. km 5,163



Liberec




Délka břevna závary:

A – 7,50 m

B – 7,50 m

Chrastava

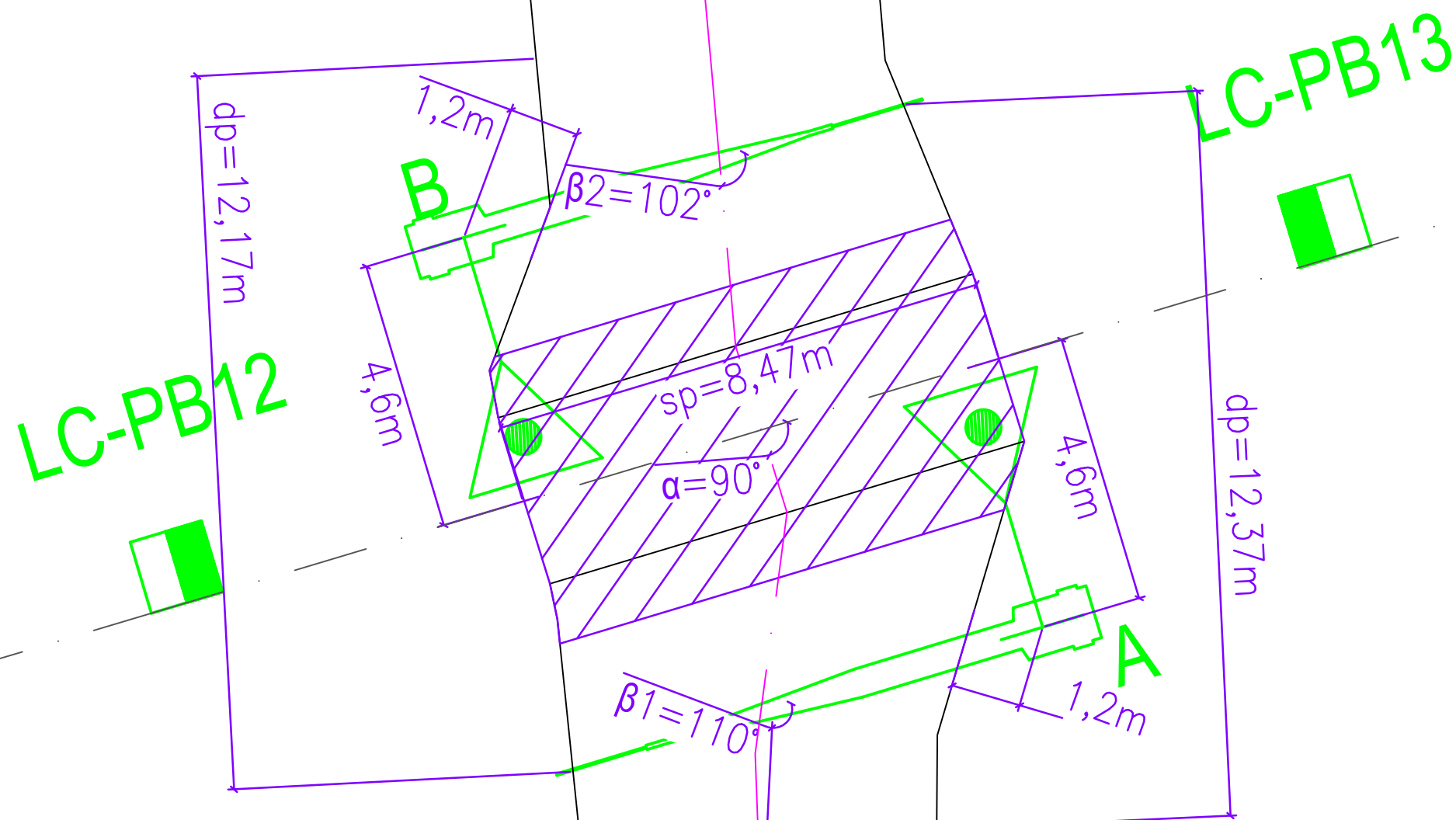



Přejezd "LC3" v km 5,346


P2810

ev. km 5,346

RD



Liberec




Délka břevna závary:

A – 8,50 m

B – 8,00 m

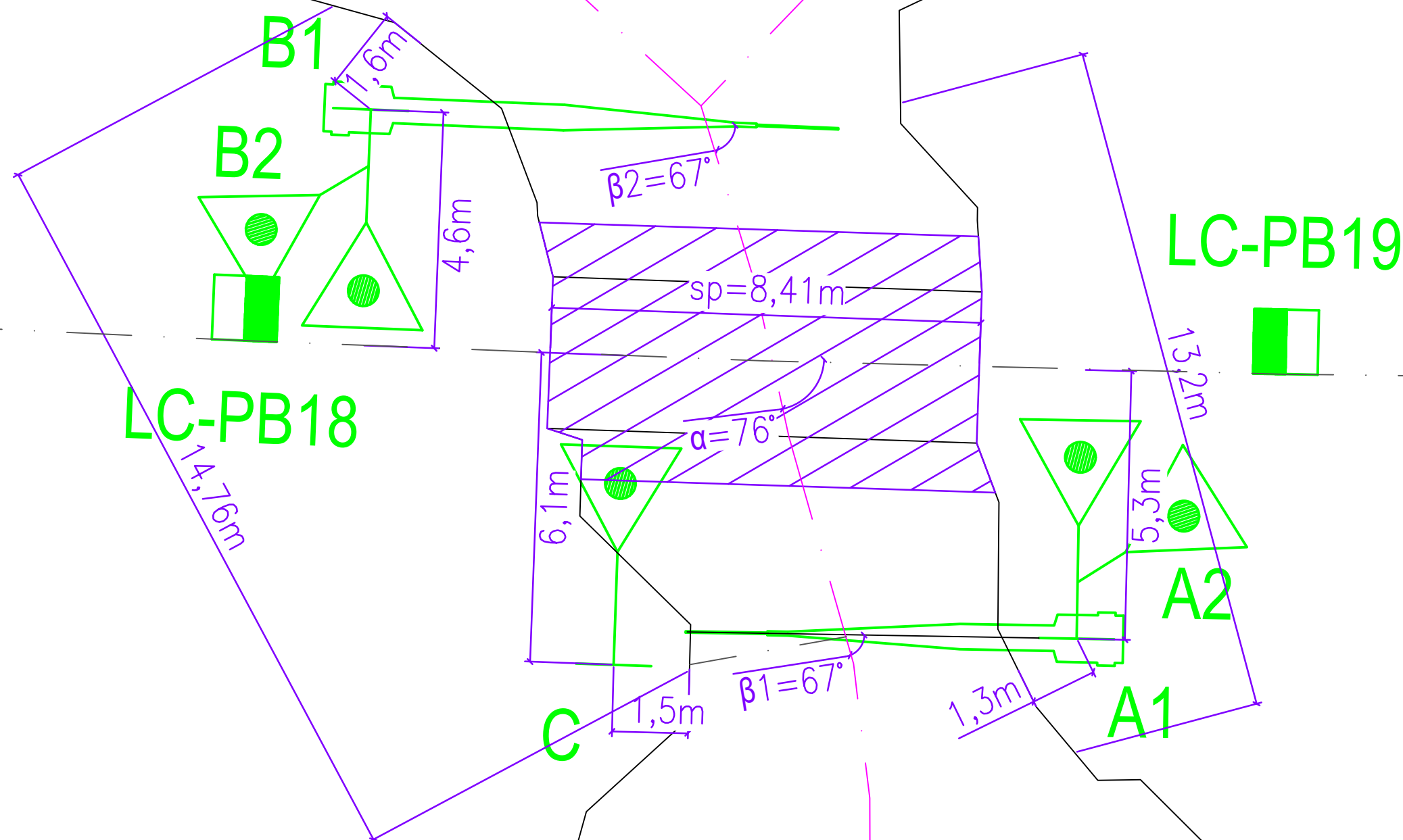

Chrastava




Přejezd "LC4" v km 6,082

P2811

ev. km 6,078



Liberec




Délka břevna závory:

A1, A2 – 7,50 m

B1, B2 – 9,00 m

Chrastava




Přejezd "LC5" v km 8,617

P2812

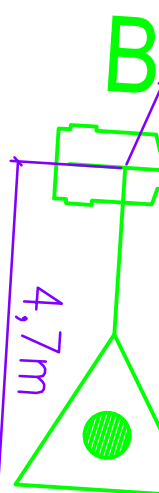
ev. km 8,619



LC-PB20



$dp=11,96m$



4,7m

2m

$\beta_1=109^\circ$

$sp=6,3m$

$\alpha=103^\circ$

4,7m

0,9m

C

$\beta_2=88^\circ$

A

1,7m


4,8m

LC-PB21



$dp=11,6m$

Liberec




Délka břevna závory:

A – 5,00 m

B – 6,50 m

Chrastava



Přejezd "LC6" v km 9,010

P2813

ev. km 9,006